










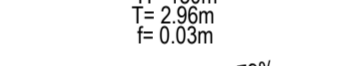

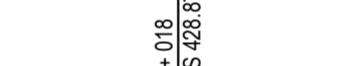
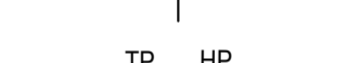


**Zeichenerklärung**

-  Fahrbahn Asphalt - öffentlich
-  Grünfläche - öffentlich
-  Farbasphalt - öffentlich
-  Geh- / Radweg Asphalt - öffentlich
-  Geh- / Radweg Asphalt - privat
-  Stellplätze Pflaster - öffentlich
-  Stellplätze Pflaster - privat
-  Straßeneinlauf
-  Bergeinlauf
-  Entwässerungsrinne DN 200
-  Baum
-  Fahrbahnquerneigung
-  Neigungsbrechpunkt mit Angabe von Gefälle und Steigung in Prozent, Länge der Gefälle- (Steigungs-)strecke, Halbmesser, Tangenten- länge, Bogenstich, Höhe und Stationierung des Tangentenschnittpunktes
-  Tief- / Hochpunkt
-  gepl. Fahrbahnhöhen

Vorabzug

**Neue BWS**

Bauherr: Neue BWS Gesellschaft für Baulanderschließung Wohnungsbau u. Stadterneuerung Reutlingen mbH  
Marktplatz 22 - 72764 Reutlingen

Bauvorhaben: Stadt Reutlingen, Stadtteil Rommelsbach  
Erschließung neues Wohngebiet  
"Gassenäcker"

Darstellung: Lageplan  
Straßenplanung  
Entwurfsplanung  
Maßstab: 1 : 250

**Vorentwurfsbearbeitung**

**REIK** Ingenieurgesellschaft mbH - Infrastruktur und Umwelt  
Wörthstraße 93, 72793 Pfullingen  
Tel +49 7121 9266-0 Fax +49 7121 9266-33 E-mail: mail@reik.de

bearbeitet: Bessel Datum: 22.03.2021 Projekt-Nr.:  
gezeichnet: N. Kilgus Datum: 22.03.2021  
geprüft: Bessel Datum: 22.03.2021

Nr.:	Änderungsbeschreibung:	Veranlasser:	Datum:	Name:
a				
b				
c				
d				
e				

**Planung eingetragen und anerkannt:**

Nr.:	Änderungsbeschreibung:	Veranlasser:	Datum:	Name:
66-2.2	66-4.2	SER-3.2	FE-Planung	
DatumName:	DatumName:	DatumName:	DatumName:	

**Ausführung**

Nr.:	Änderungsbeschreibung:	Veranlasser:	Datum:	Name:
a				
b				
c				
d				
e				

**Zur Ausführung freigegeben:**

Nr.:	Änderungsbeschreibung:	Veranlasser:	Datum:	Name:
a				
b				
c				
d				
e				