







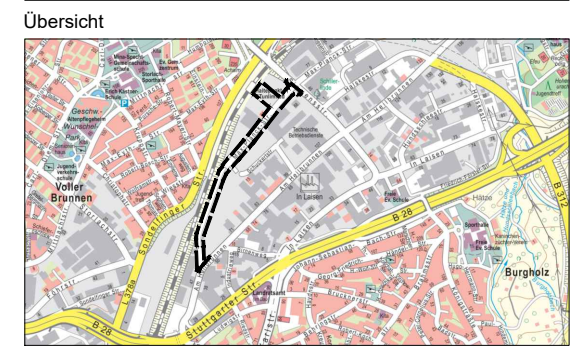
Planzeichenerklärung

- Verkehrsflächen
 (§ 9 Abs.1 Nr.11 und Abs.6 BauGB)
-  Öffentliche Straßenverkehrsflächen
 -  Verkehrsflächen besonderer Zweckbestimmung
- Sonstige Planzeichen
-  Grenze des räumlichen Geltungsbereiches (§ 9 Abs.7 BauGB)
 -  Plangrundlage Bestand
 -  Geltungsbereiche der angrenzenden Bebauungspläne
 -  Umgrenzung der für bauliche Nutzungen vorgesehenen Flächen, deren Böden erheblich mit umweltgefährlichen Stoffen belastet sind und Umgrenzung der Flächen, deren Böden erheblich mit umweltgefährlichen Stoffen belastet sind (§ 9 Abs.5 Nr. 3 und Abs. 6 BauGB)



Bebauungsplan
 Max-Planck-Straße, 2. Änderung

Gemarkung: Reutlingen
 Flur: -
 Reg. Nr.: VI



Reutlingen, 01.08.2024

(Dvorak)
 Amt für Stadtentwicklung und Vermessung

Bearb.: Böfgen
 gefertigt: Teufel

Maßstab 1:2500