



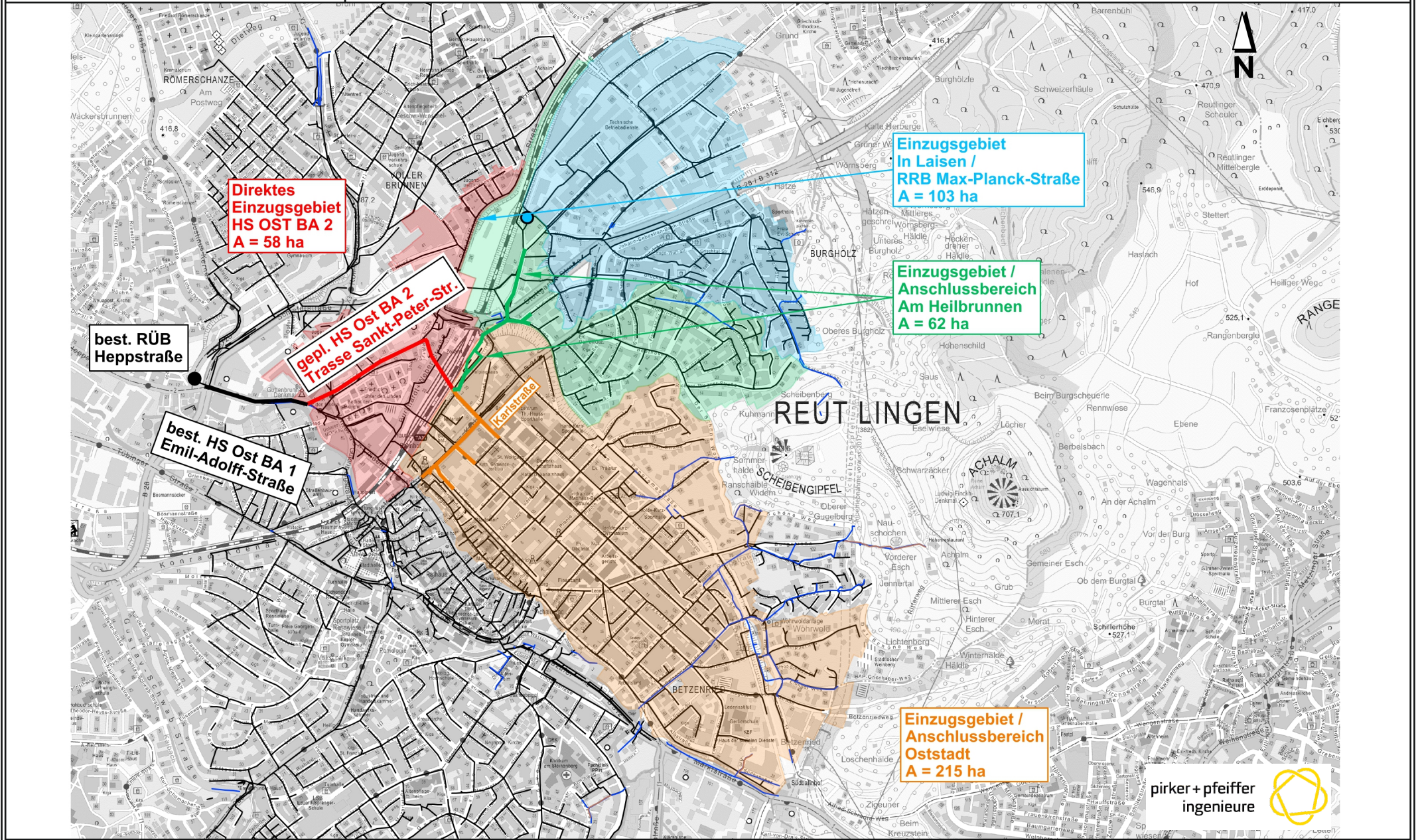
Stadtentwässerung
Reutlingen

Kanalbau Hauptsammler Ost - BA 2

Übersichtslageplan Einzugsgebiete

25.09.2024

Anlage 1





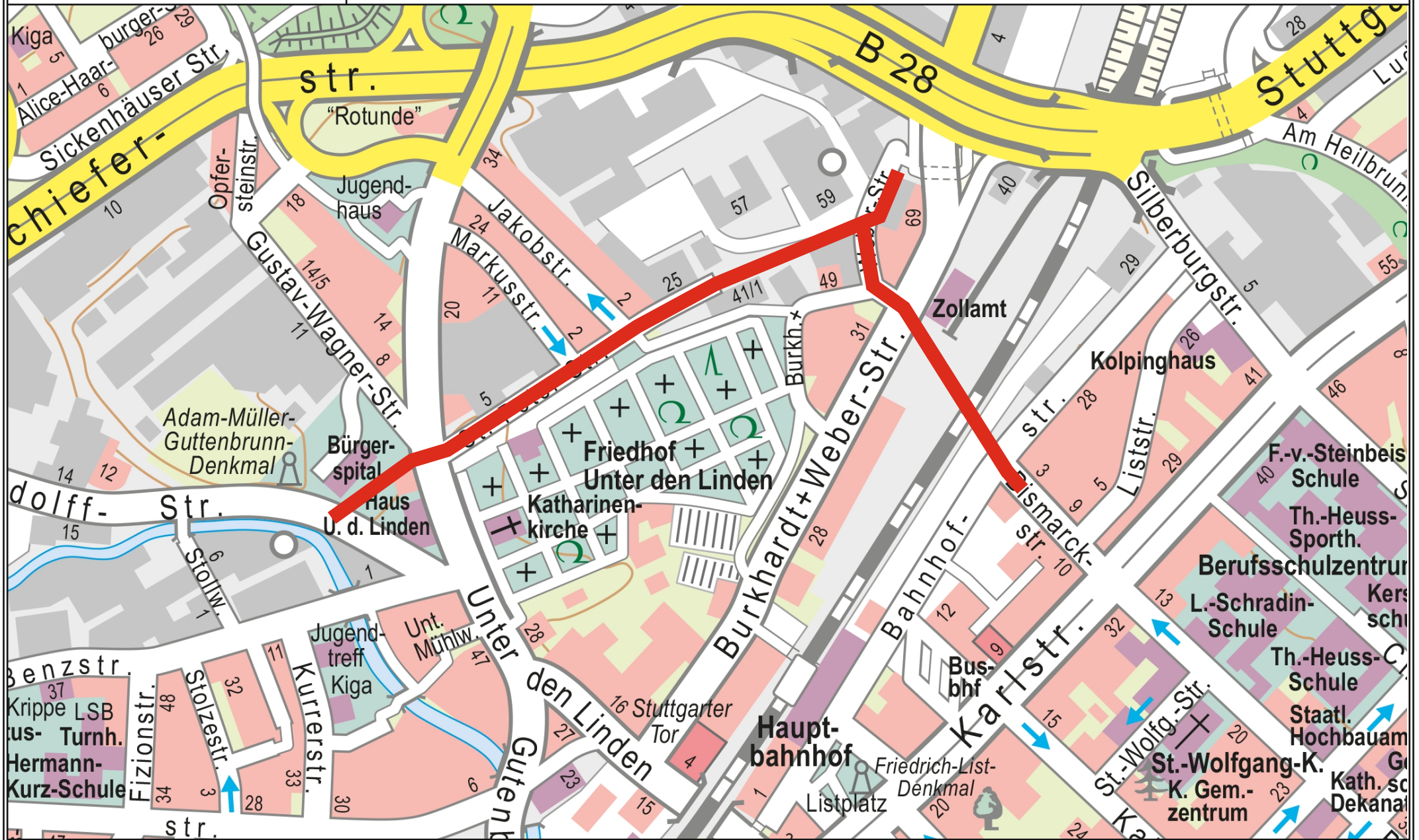
Stadtentwässerung
Reutlingen

Kanalbau Hauptsammler Ost - BA 2

Übersichtslageplan

25.09.2024

Anlage 2





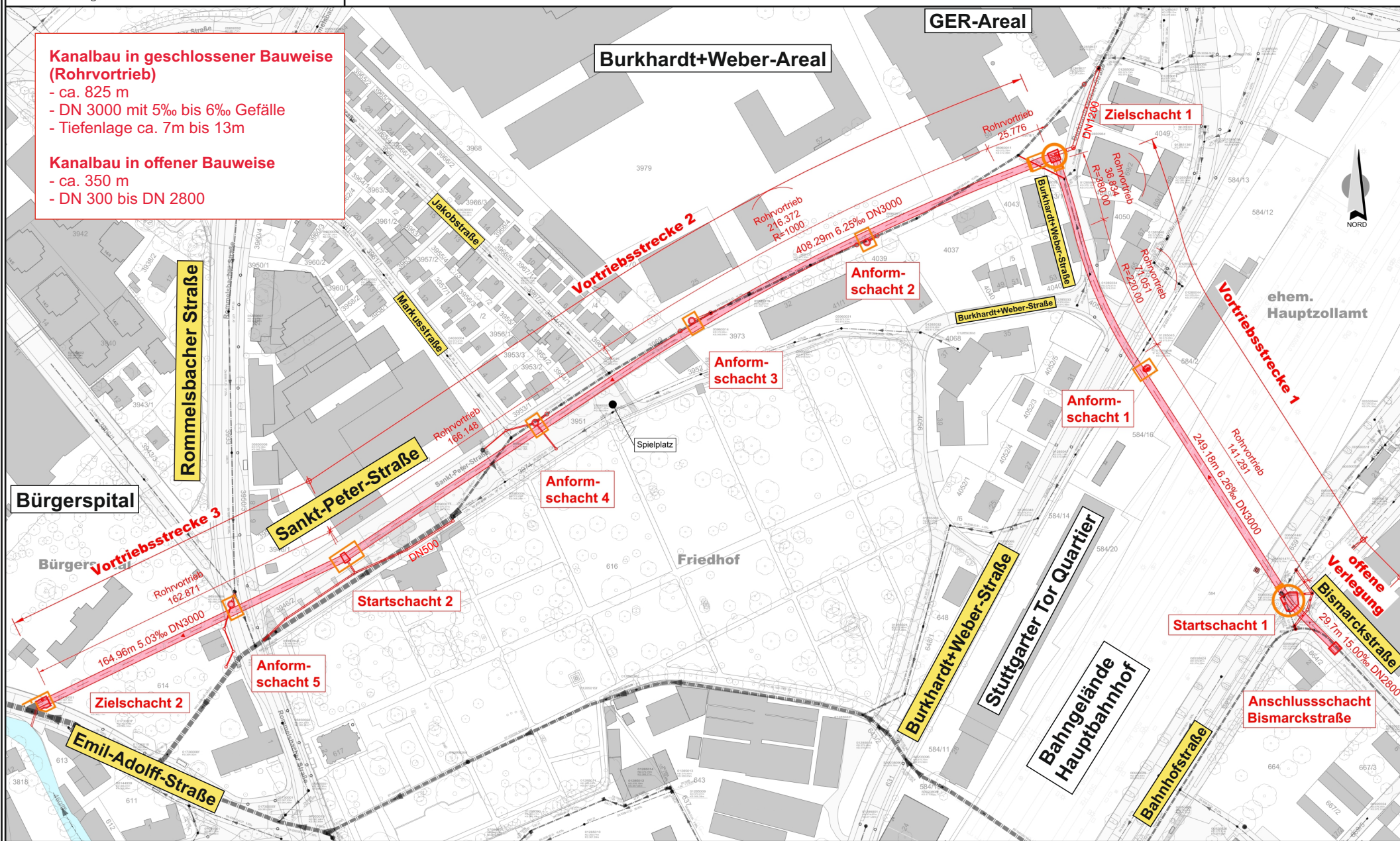
Stadtentwässerung
Reutlingen

Kanalbau Hauptsammler Ost - BA 2

Lageplan

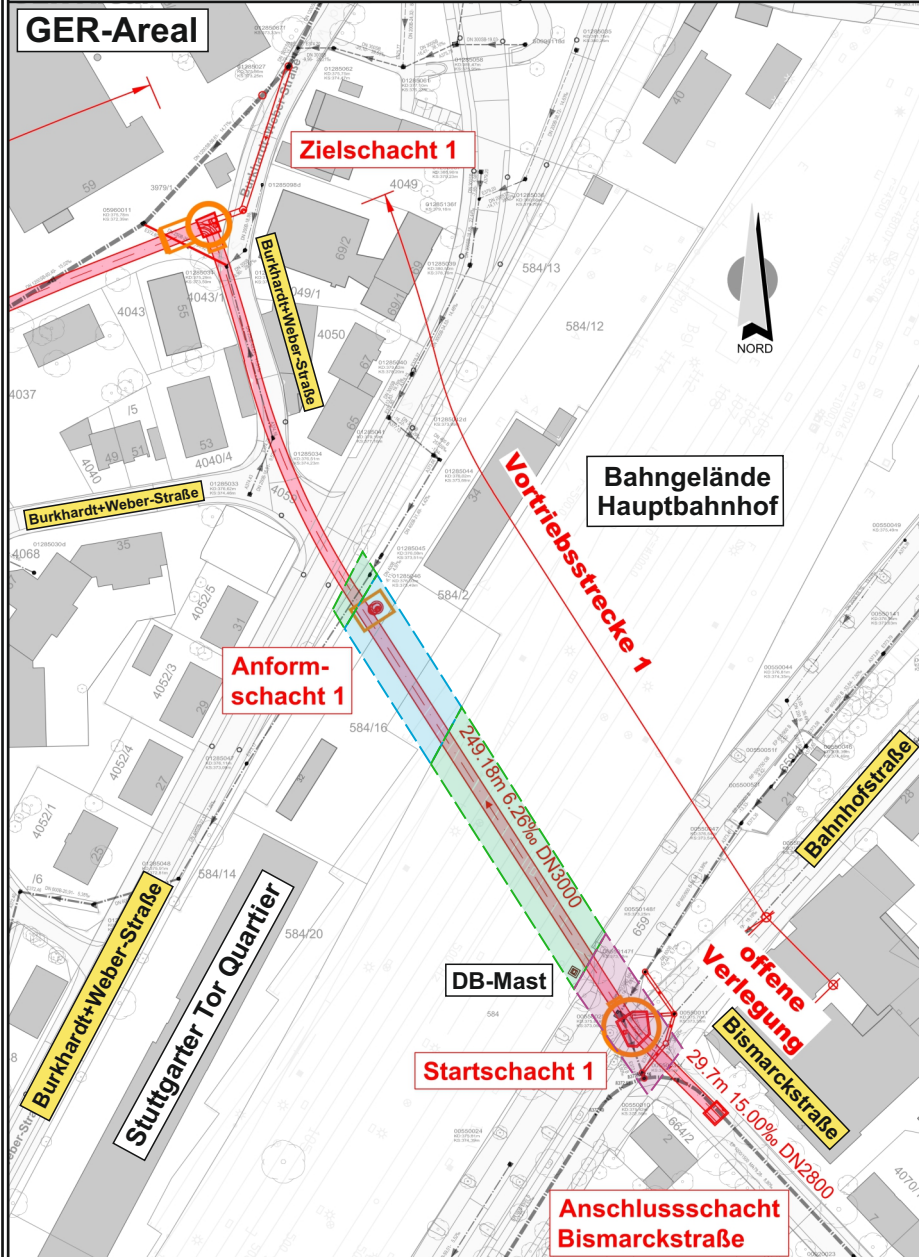
25.09.2024

Anlage 3



Kanalbau in geschlossener Bauweise (Rohrvortrieb)
 - ca. 825 m
 - DN 3000 mit 5‰ bis 6‰ Gefälle
 - Tiefenlage ca. 7m bis 13m

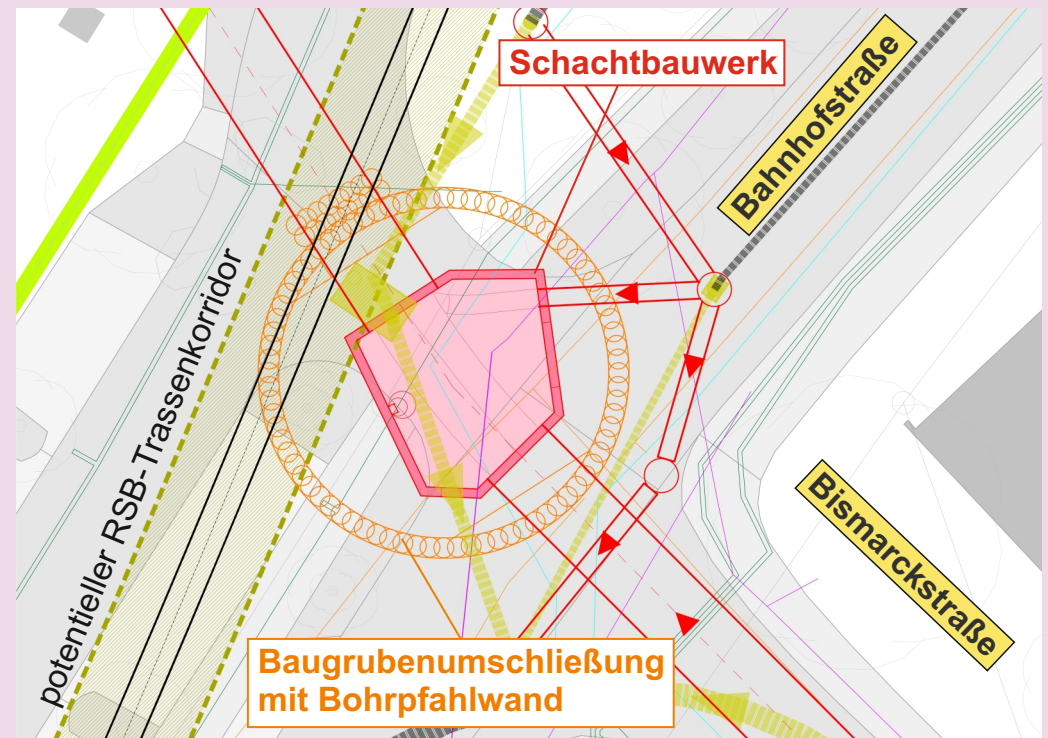
Kanalbau in offener Bauweise
 - ca. 350 m
 - DN 300 bis DN 2800



Entwicklungsfläche
Stuttgarter Tor Quartier (Zollquartier)

Genehmigung Querung DB

Berührungspunkt mit Regionalstadtbahn (RSB)
Bauausführung ab ca. 2029





Stadtentwässerung
Reutlingen

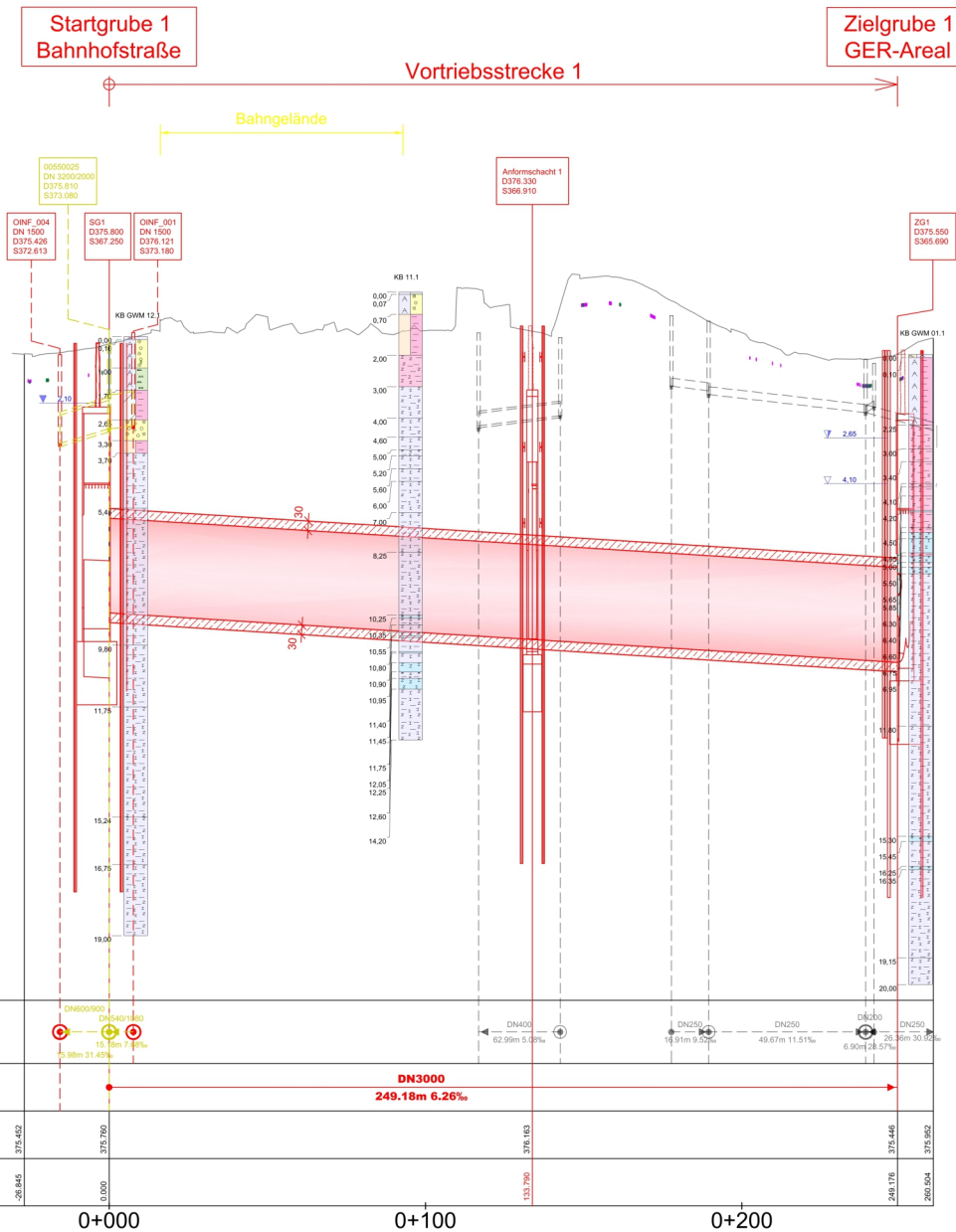
Kanalbau Hauptsammler Ost - BA 2

Längs- und Rohrquerschnitt

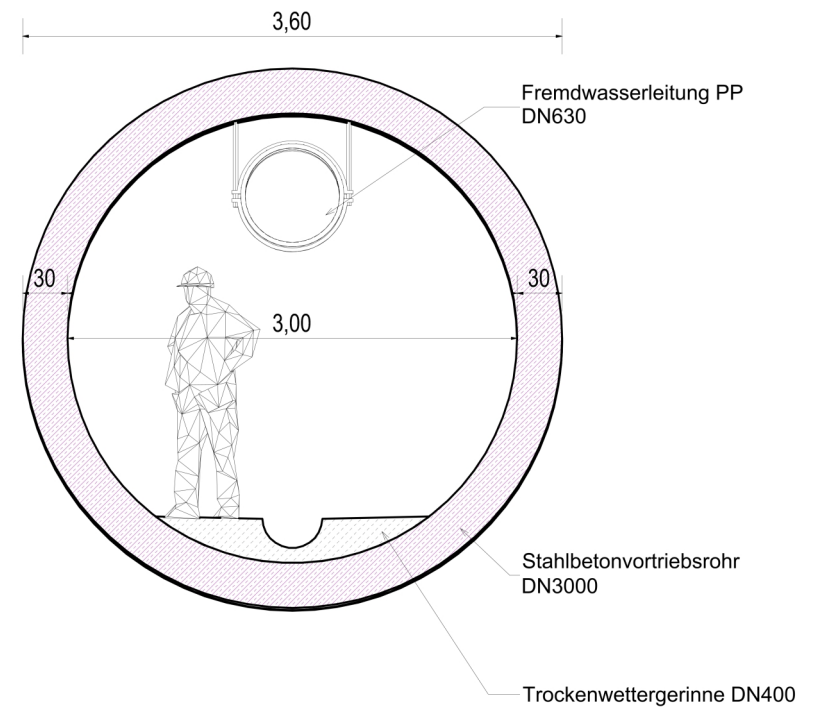
25.09.2024

Anlage 5

Längsschnitt



Rohrquerschnitt





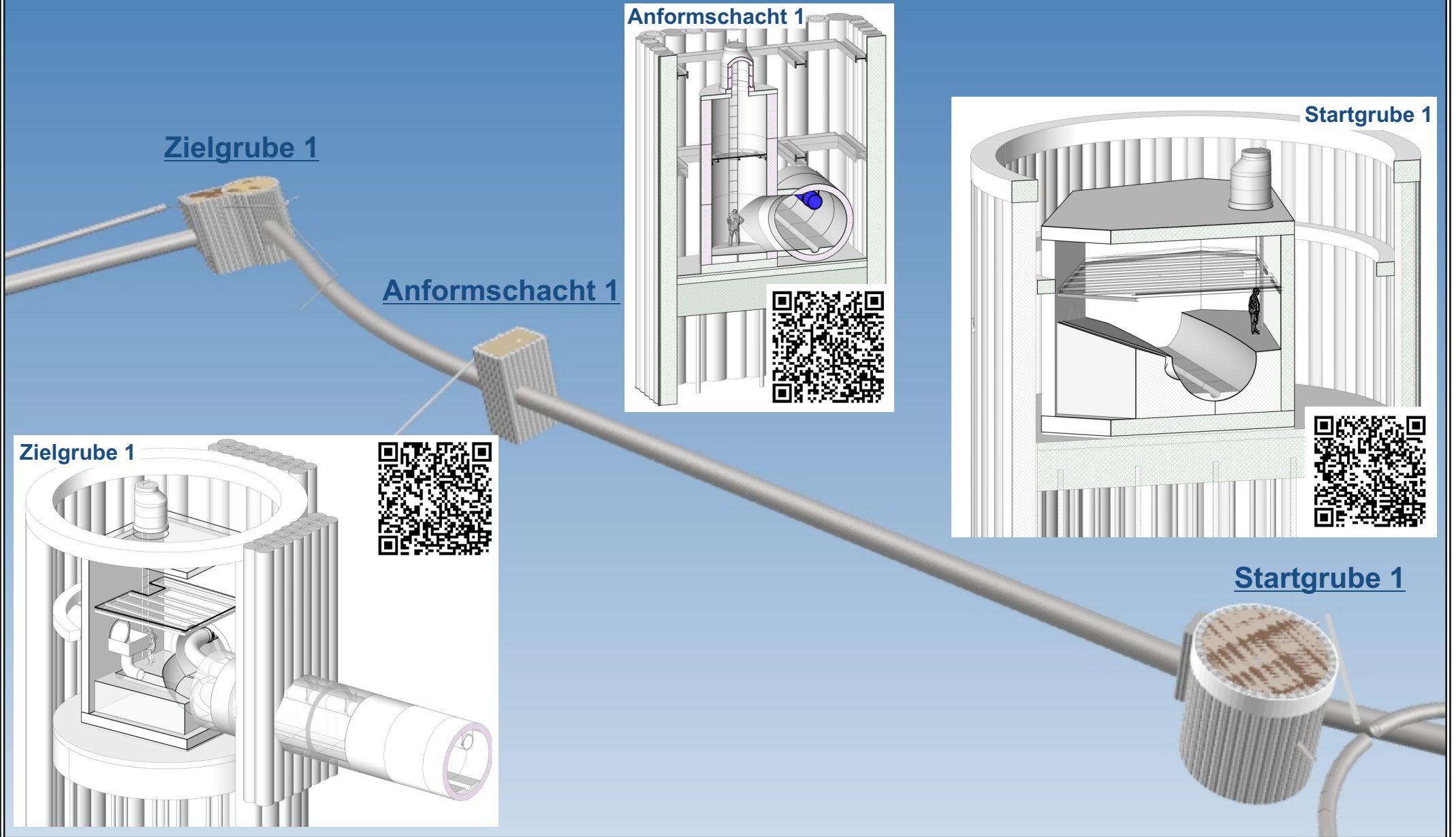
Stadtentwässerung
Reutlingen

Kanalbau Hauptsammler Ost - BA 2

BIM-Planung (3-D Grafik)

25.09.2024

Anlage 6





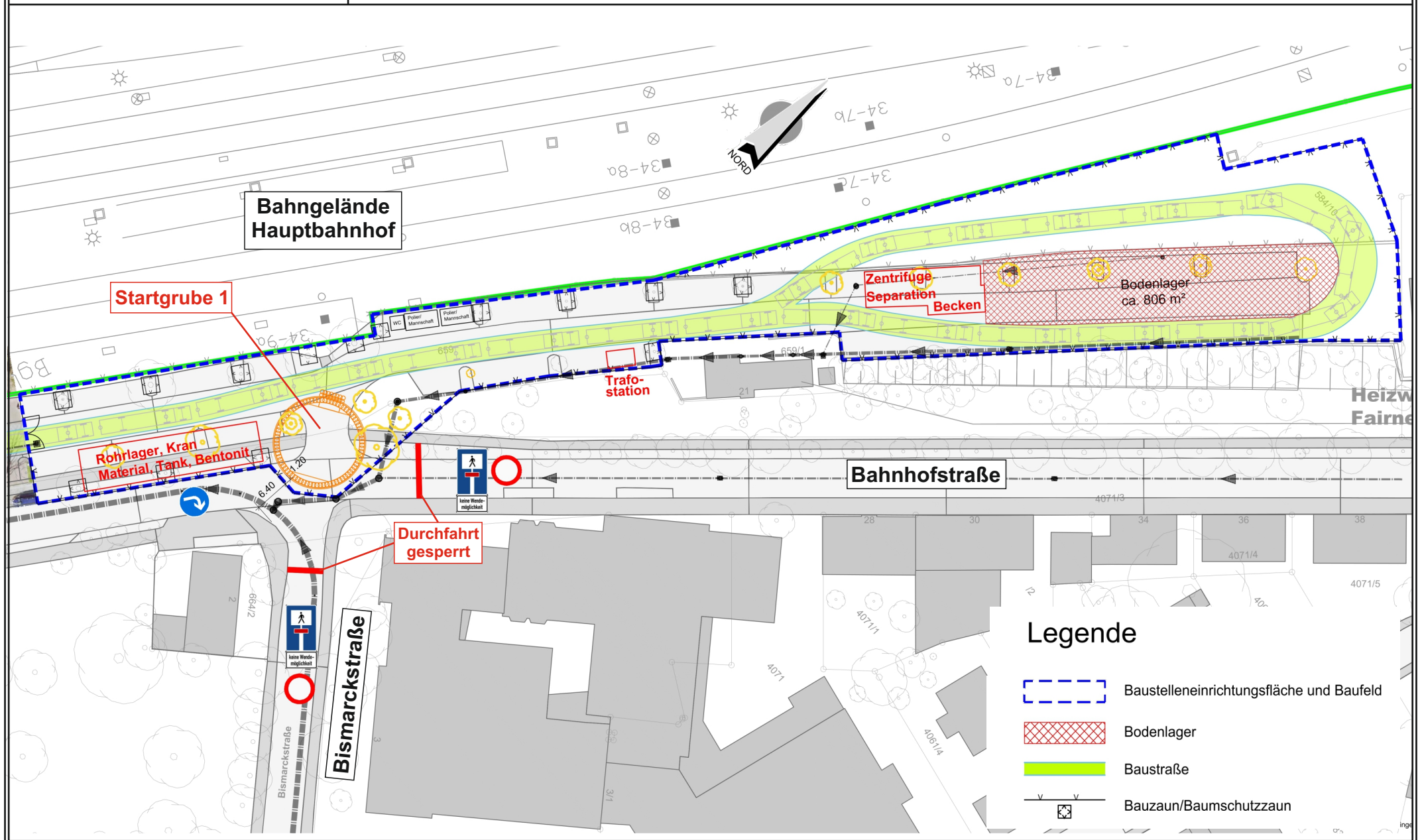
Stadtentwässerung
Reutlingen

Kanalbau Hauptsammler Ost - BA 2





Baustelleneinrichtung im Bereich der Bahnhofstraße (P+R Parkplatz)

25.09.2024

Anlage 7



Legende

-  Baustelleneinrichtungsfläche und Baufeld
-  Bodenlager
-  Baustraße
-  Bauzaun/Baumschutzzaun



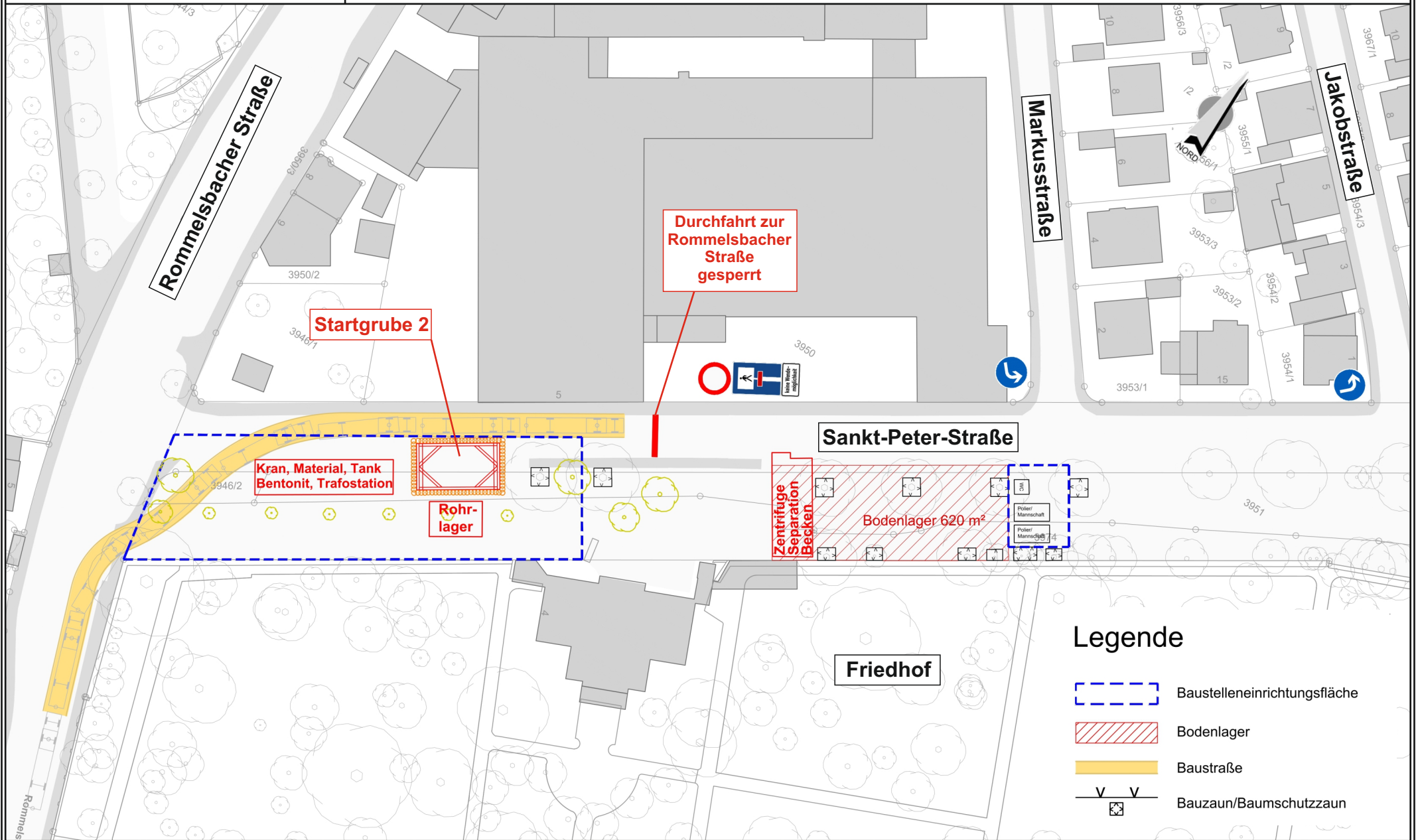
Stadtentwässerung
Reutlingen

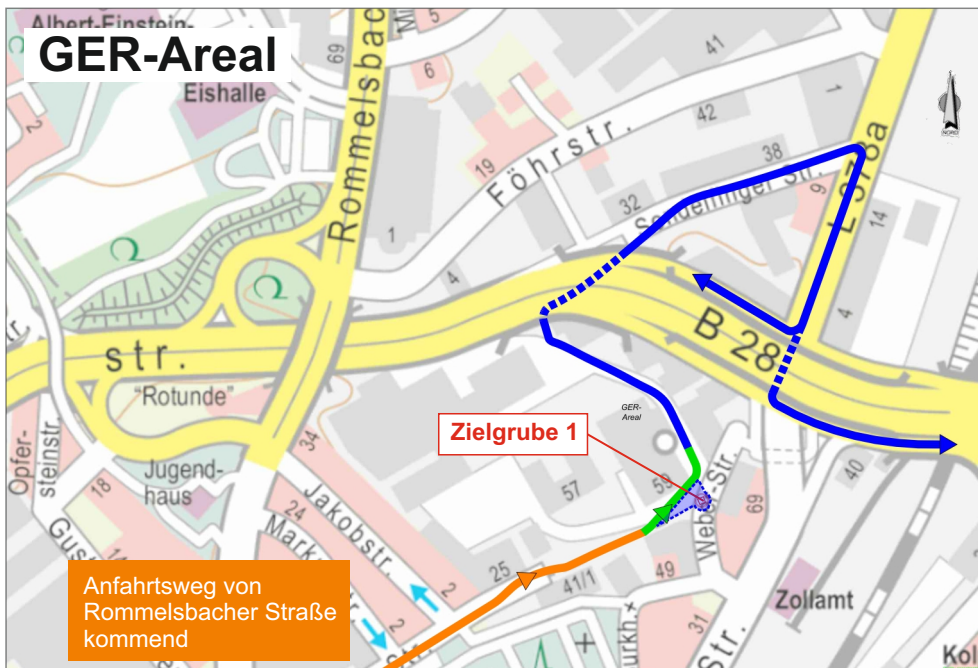
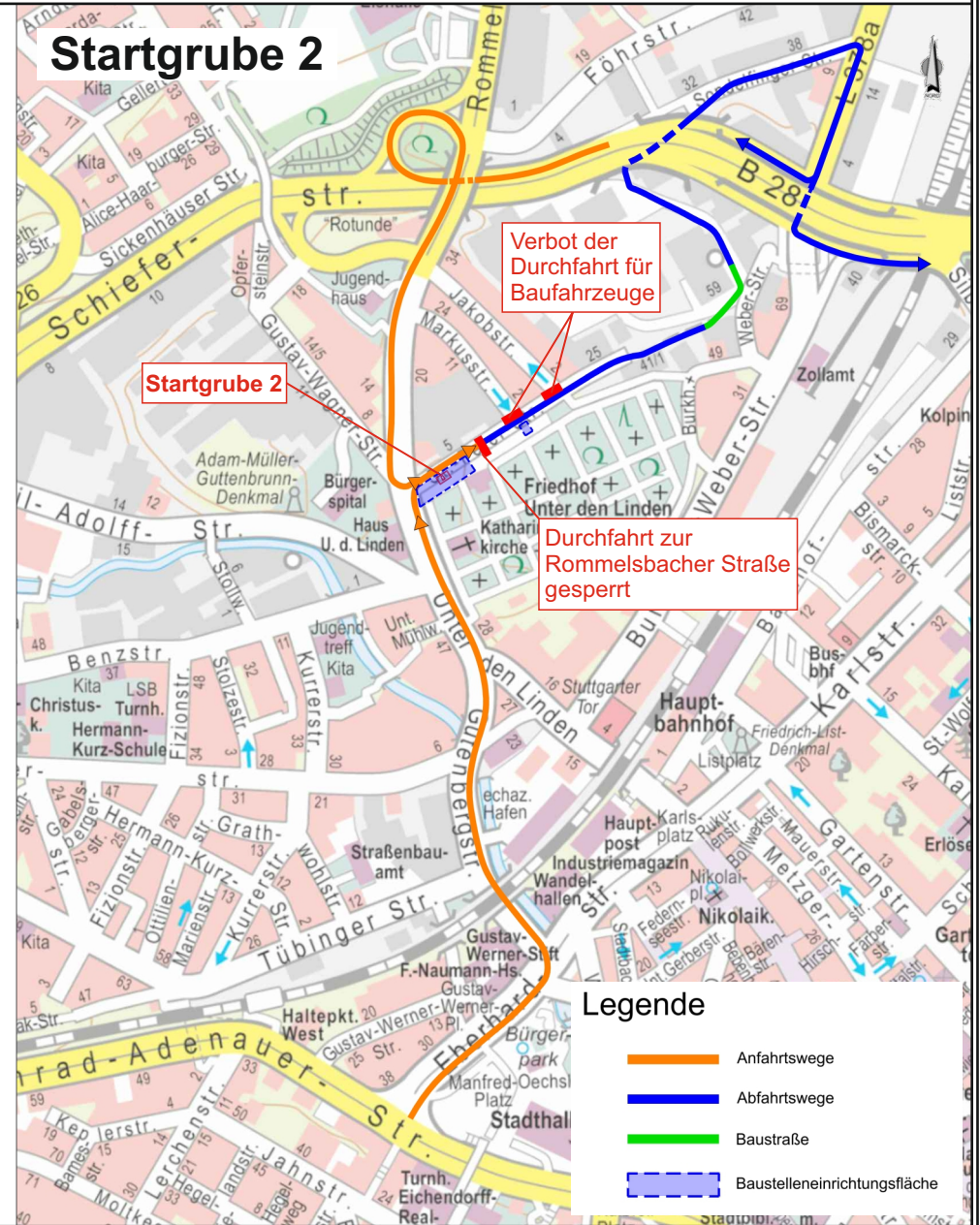
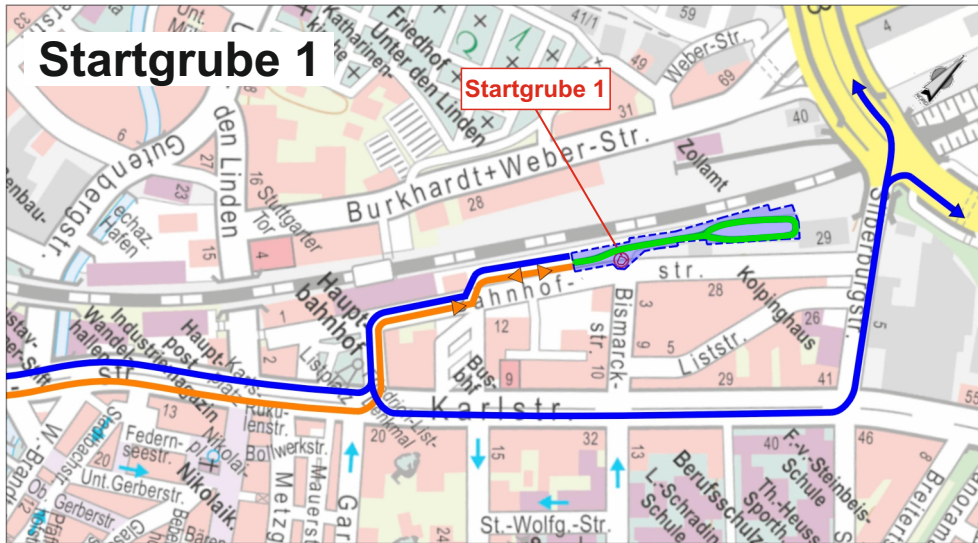
Kanalbau Hauptsammler Ost - BA 2

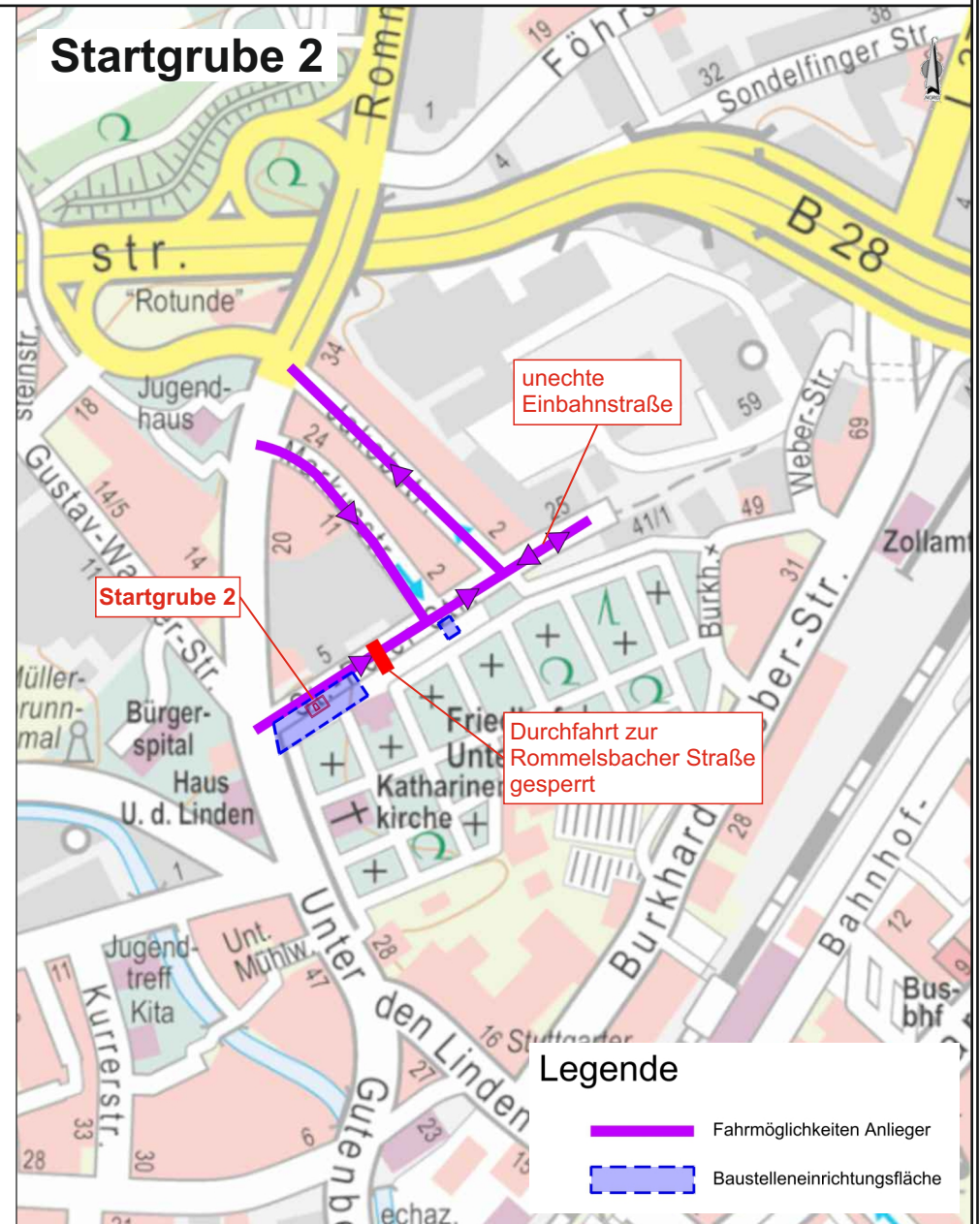
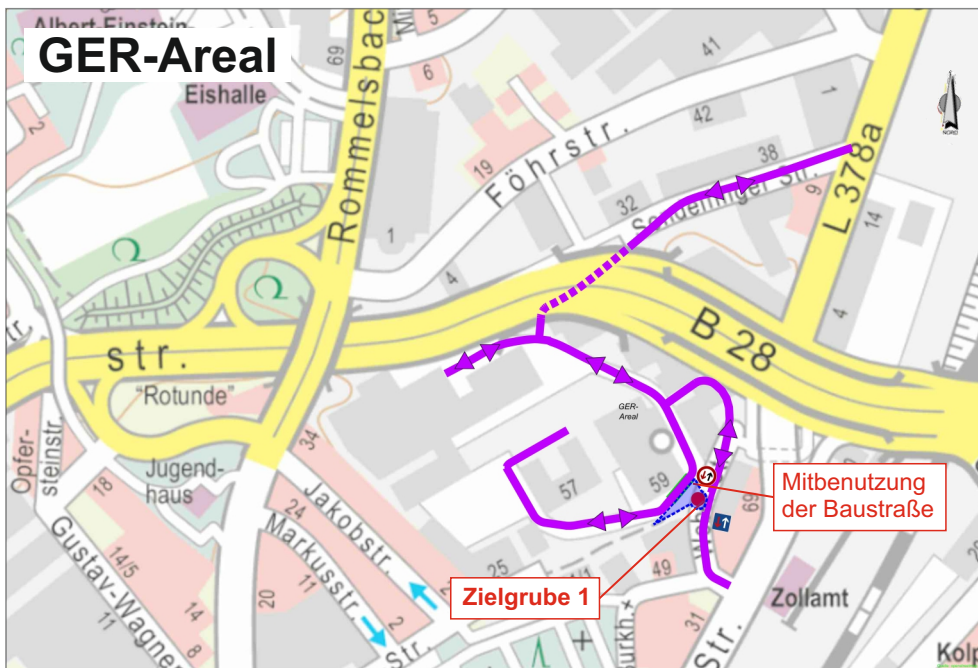
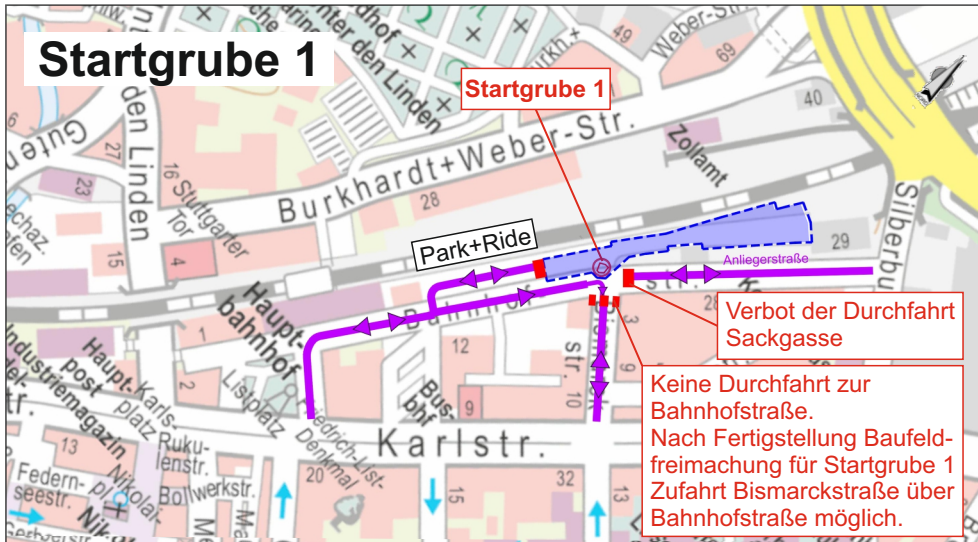
Baustelleneinrichtung im Bereich der Sankt-Peter-Straße

25.09.2024

Anlage 8









Rahmenterminplan und Mittelabfluss (Stand 25.09.2024)	2024												2025				2026				2027				2028				2029			
	1	2	3	4	5	6	7	8	9	10	11	12	Q1	Q2	Q3	Q4	Q1	Q2	Q3	Q4	Q1	Q2	Q3	Q4	Q1	Q2	Q3	Q4	Q1	Q2	Q3	Q4
Vorgang																																
Grundlagenermittlung / Vorplanung	✓																															
Entwurfsplanung									✓																							
Baubeschluss Gemeinderat											◆																					
Genehmigungsplanung DB								✓																								
Genehmigungen/Gestattung DB																																
Ausführungsplanung																																
Ausschreibung und Vergabe																																
Vergabebeschluss Gemeinderat																																
Bauausführung																																
	1	2	3	4	5	6	7	8	9	10	11	12	Q1	Q2	Q3	Q4	Q1	Q2	Q3	Q4	Q1	Q2	Q3	Q4	Q1	Q2	Q3	Q4	Q1	Q2	Q3	Q4
	2024												2025				2026				2027				2028				2029			
Mittelabfluss (gerundete ca.-Werte, brutto)	700.000 €												1.100.000 €				11.000.000 €				12.000.000 €				7.300.000 €				140.000 €			

